

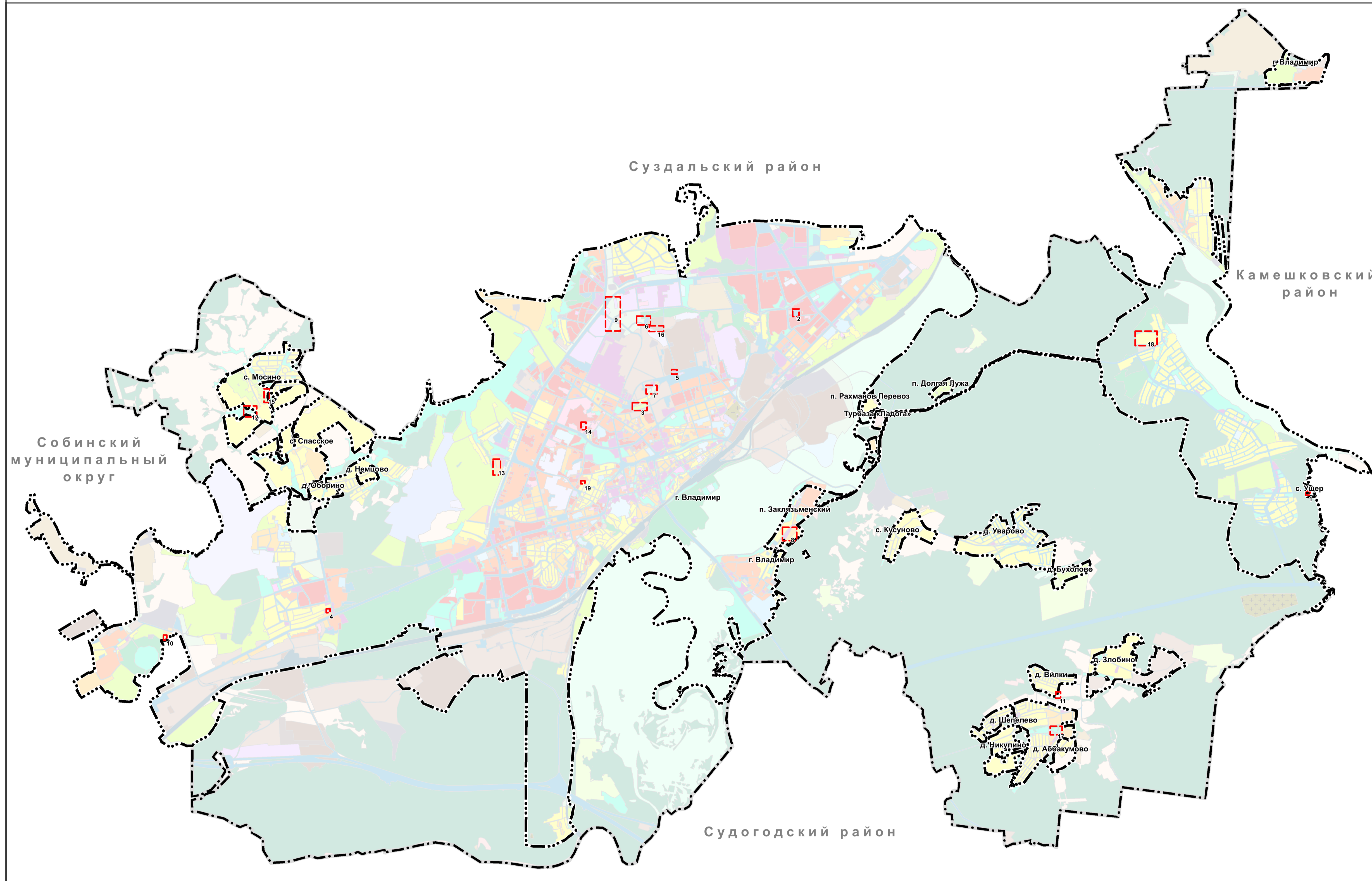


# ИЗМЕНЕНИЯ В ПРАВИЛА ЗЕМЛЕПОЛЬЗОВАНИЯ И ЗАСТРОЙКИ МУНИЦИПАЛЬНОГО ОБРАЗОВАНИЯ ГОРОД ВЛАДИМИР

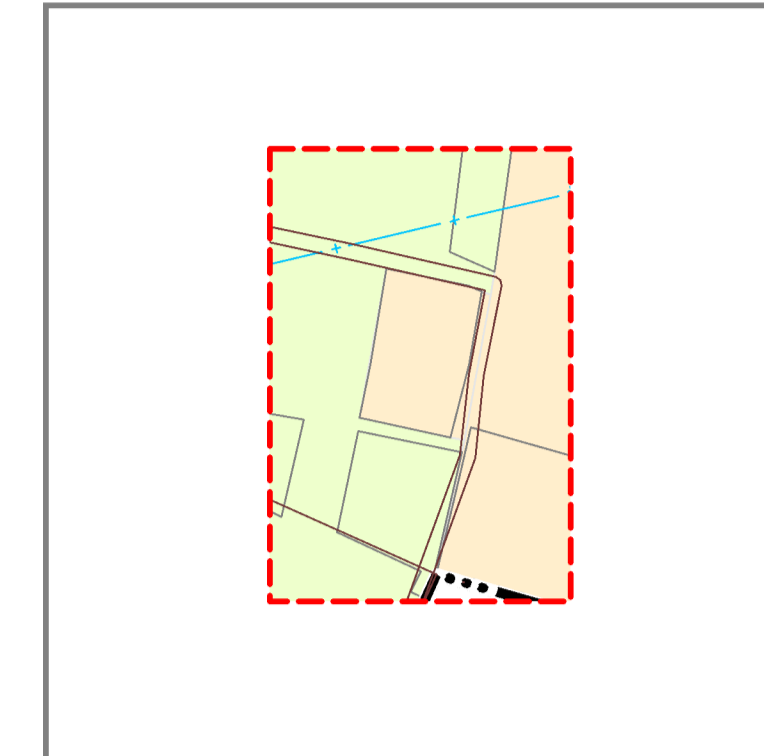
Приложение 3 к решению  
Совета народных депутатов  
города Владимира  
от 25.03.2026 № 25

## КАРТА ЗОН С ОСОБЫМИ УСЛОВИЯМИ ИСПОЛЬЗОВАНИЯ ТЕРРИТОРИЙ ПО ЭКОЛОГИЧЕСКИМ, САНИТАРНО-ГИГИЕНИЧЕСКИМ И ИНЫМ УСЛОВИЯМ

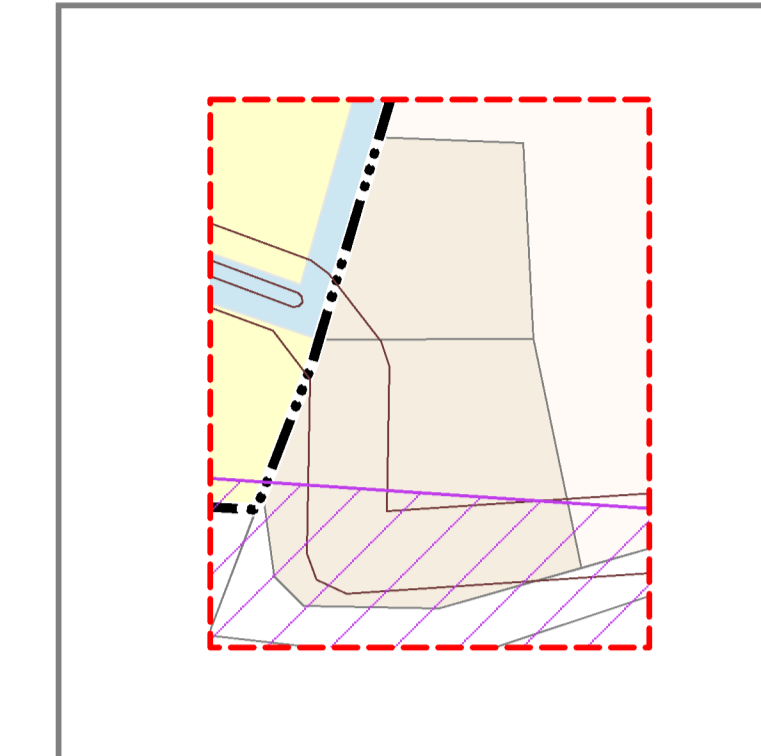
Муниципальное образование город Владимир. М 1:50000



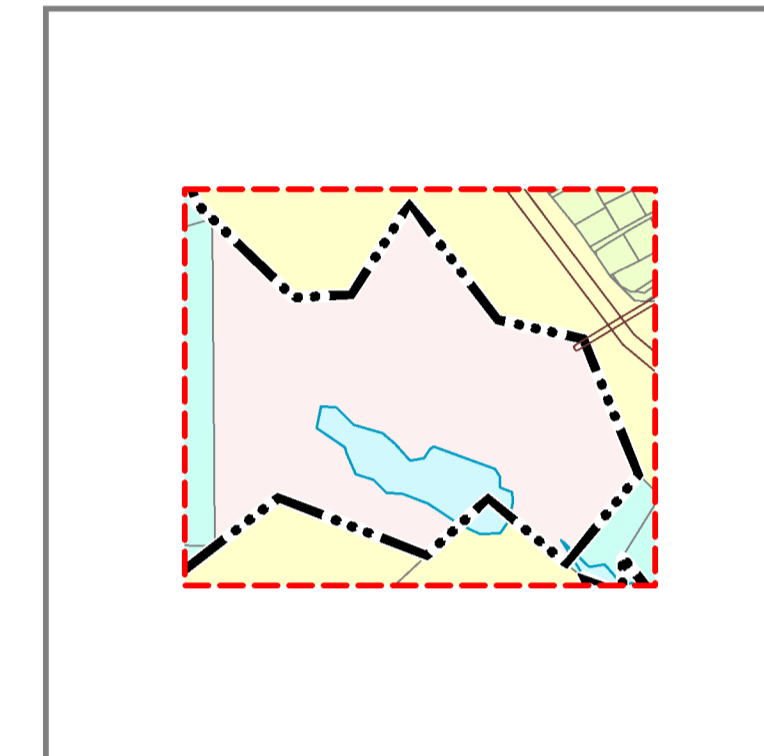
Фрагмент 10 (КН 33:22:015002:10).  
М 1:2000



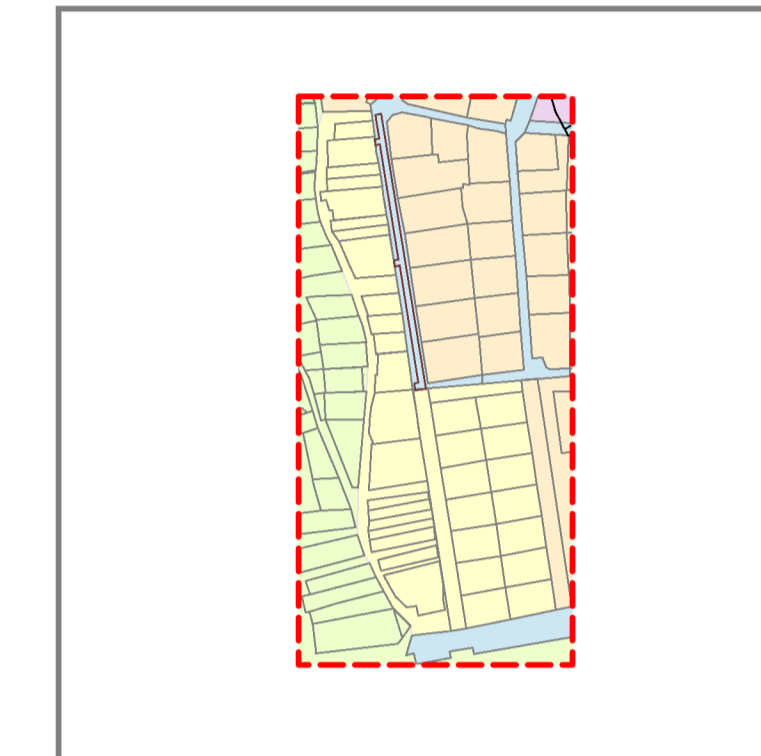
Фрагмент 11 (КН 33:05:174110:1064,  
33:05:174110:447). М 1:2000



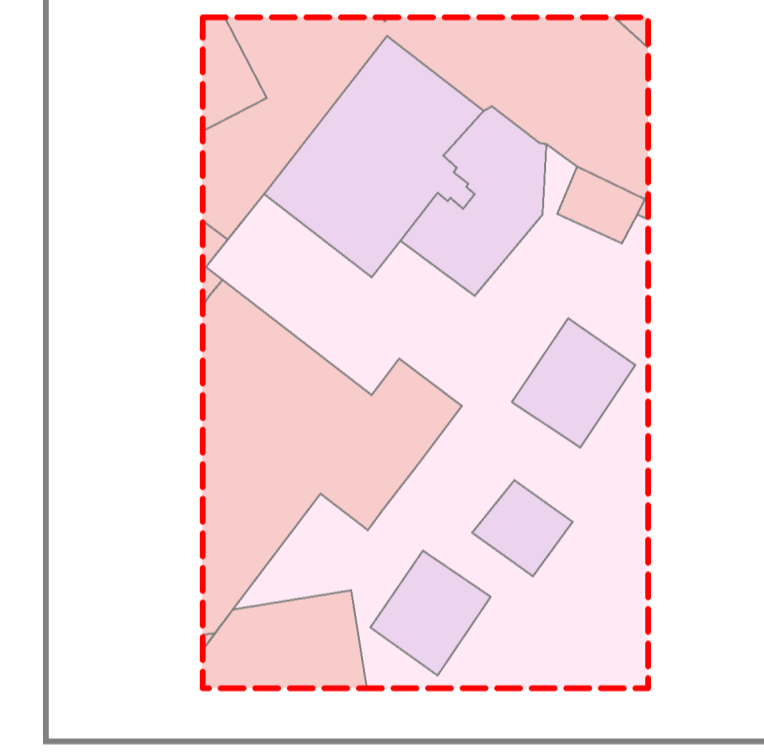
Фрагмент 12 (КН 33:05:174102:397).  
М 1:5000



Фрагмент 13 (3-й Толмачевский  
проезд). М 1:5000



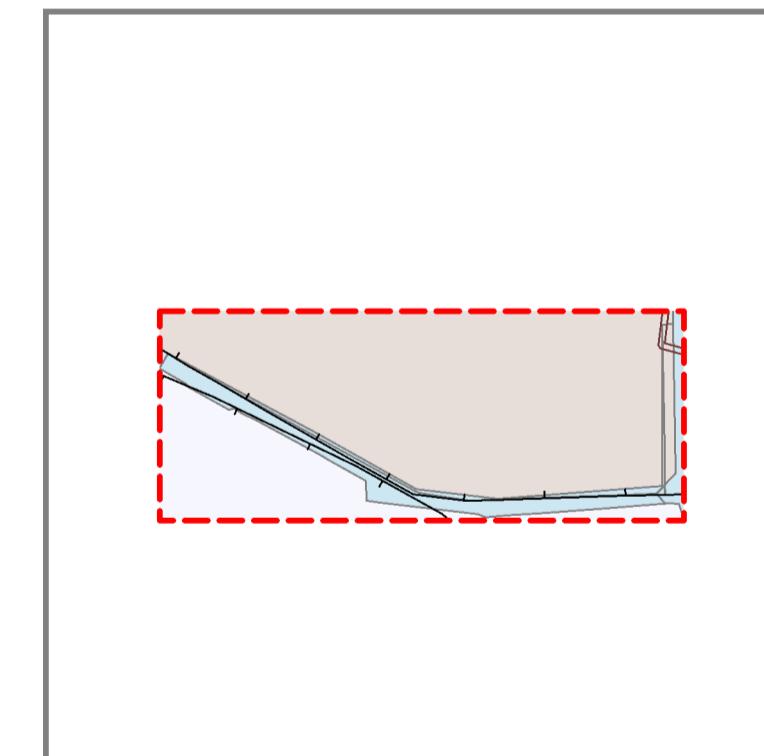
Фрагмент 14 (КН 33:22:011100:13,  
33:22:011100:24, 33:22:011100:38,  
33:22:011100:39). М 1:2000



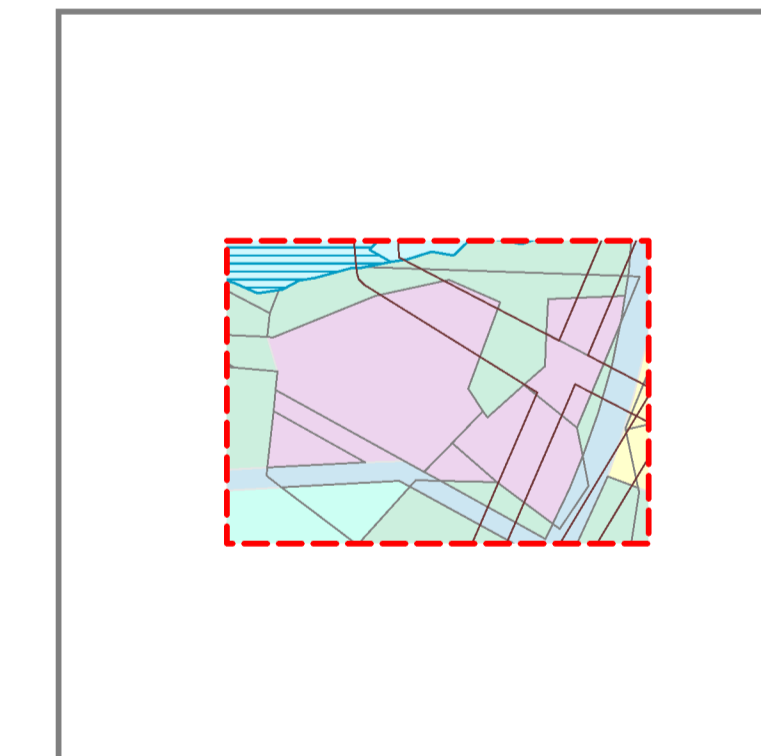
Фрагмент 15 (часть территории  
с. Мосино). М 1:5000



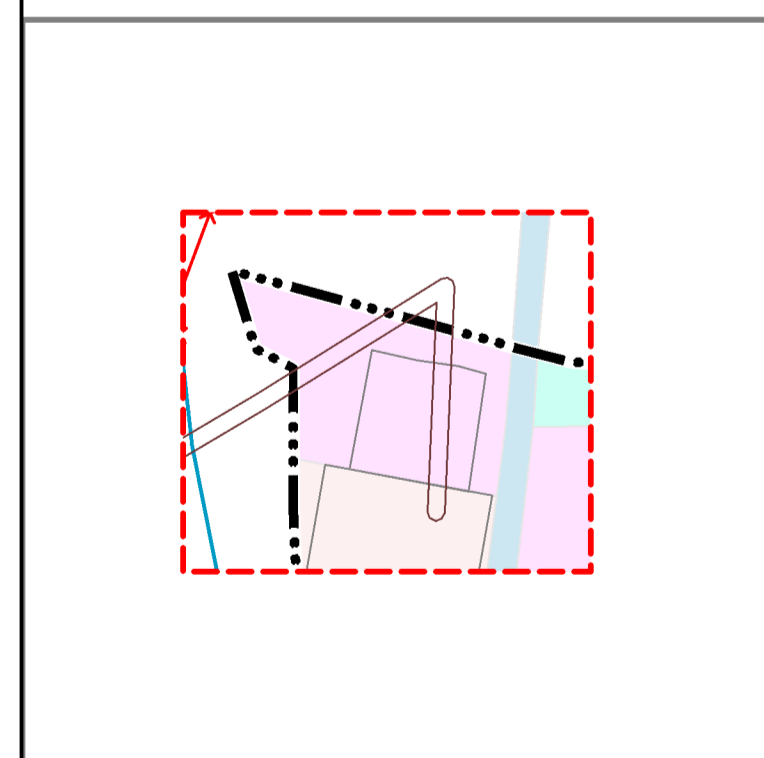
Фрагмент 16 (по ул.Полины  
Осипенко). М 1:5000



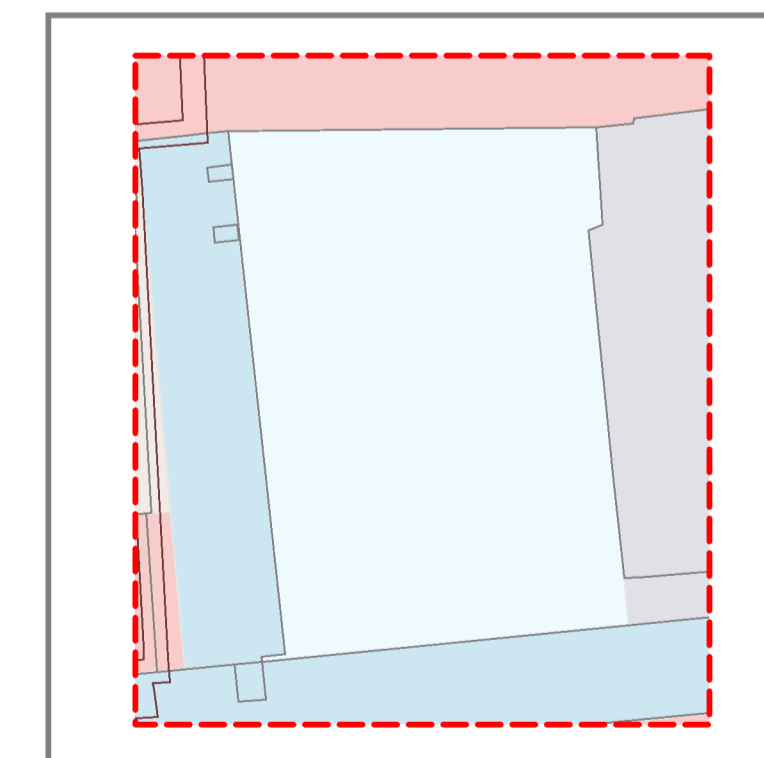
Фрагмент 17 (в районе  
д.Шепелево). М 1:5000



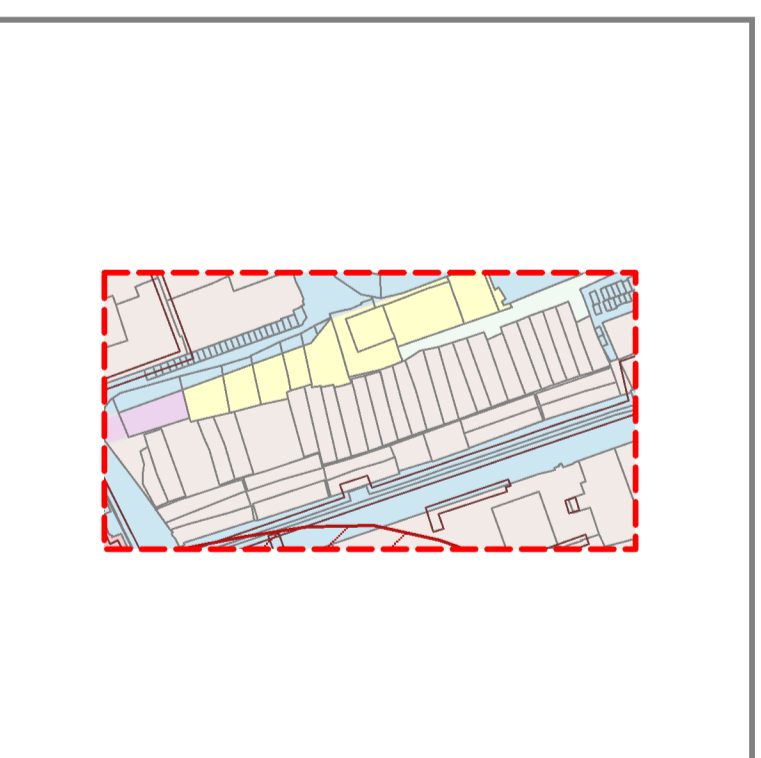
Фрагмент 1 (КН 33:22:036018:117  
в с.Ущер). М 1:2000



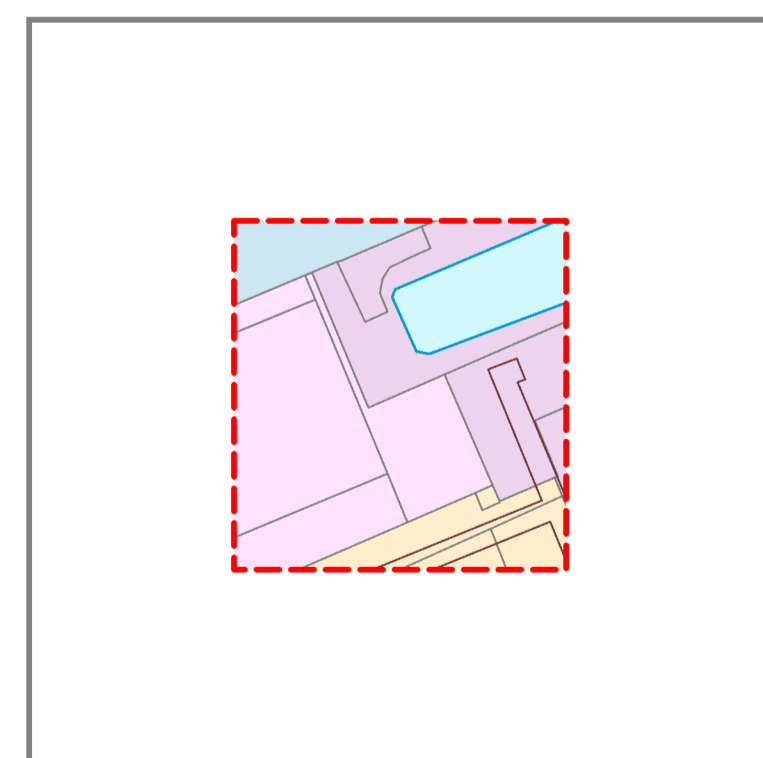
Фрагмент 2 (по ул. 40 лет Октября).  
М 1:2000



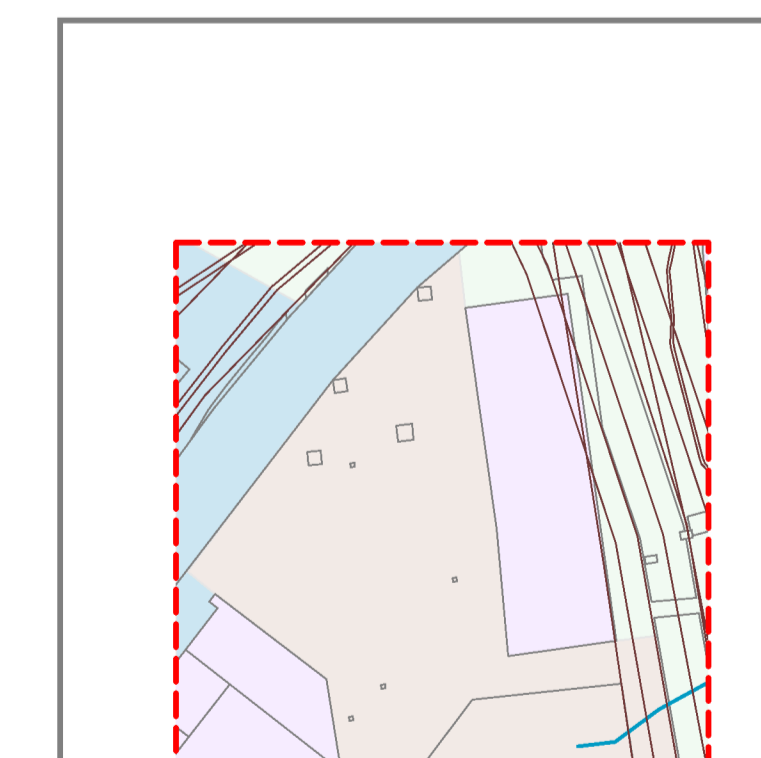
Фрагмент 3 (бывший Сад  
Автомобилист). М 1:5000



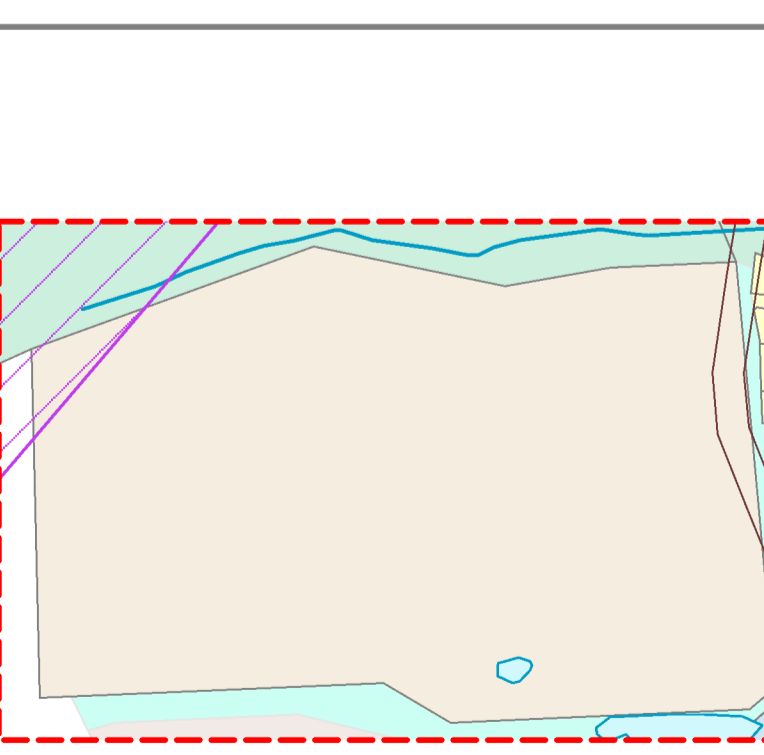
Фрагмент 4 (КН 33:22:014026:311).  
М 1:2000



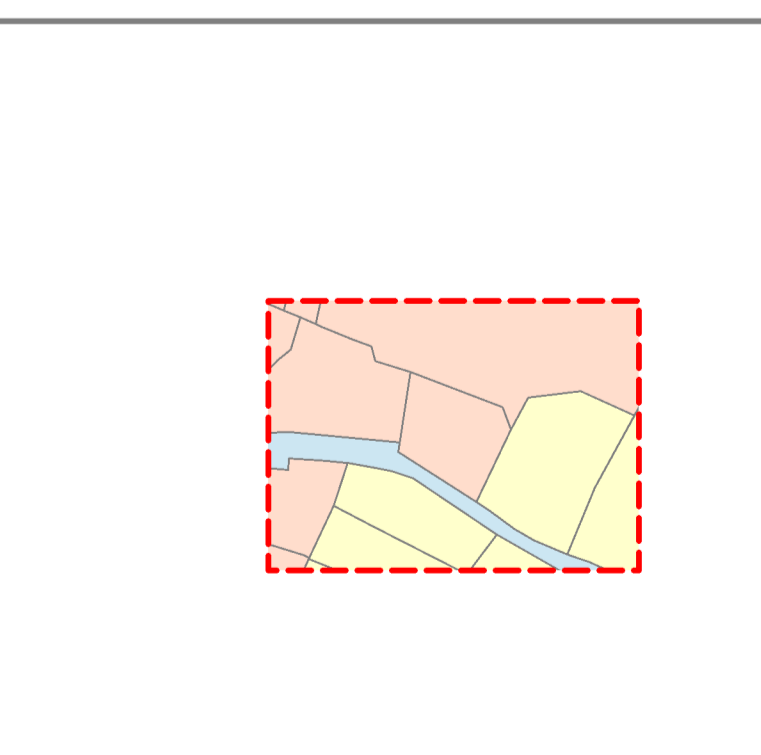
Фрагмент 9 (территория в районе  
ул.Гастелло). М 1:5000



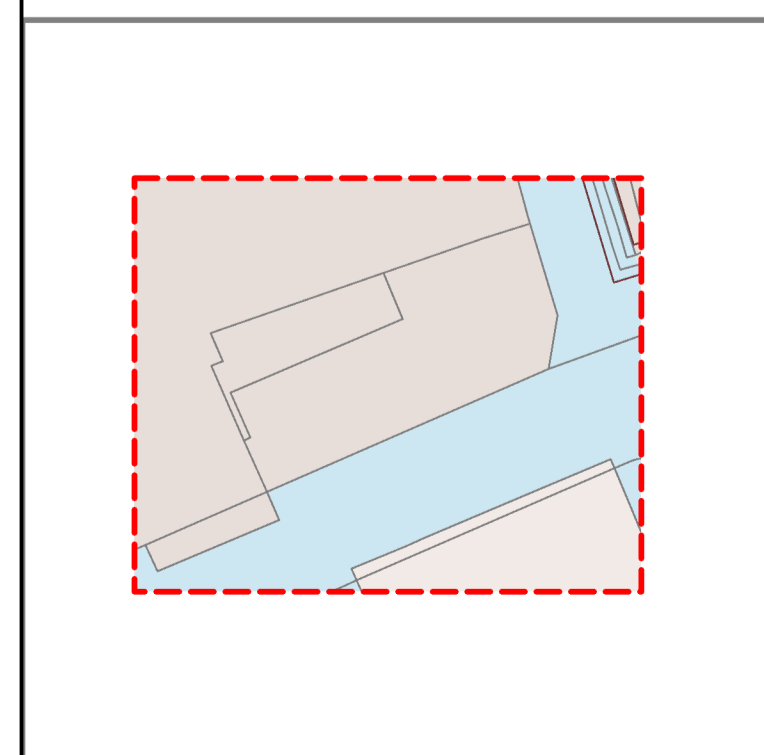
Фрагмент 18 (33:22:035001:1).  
М 1:5000



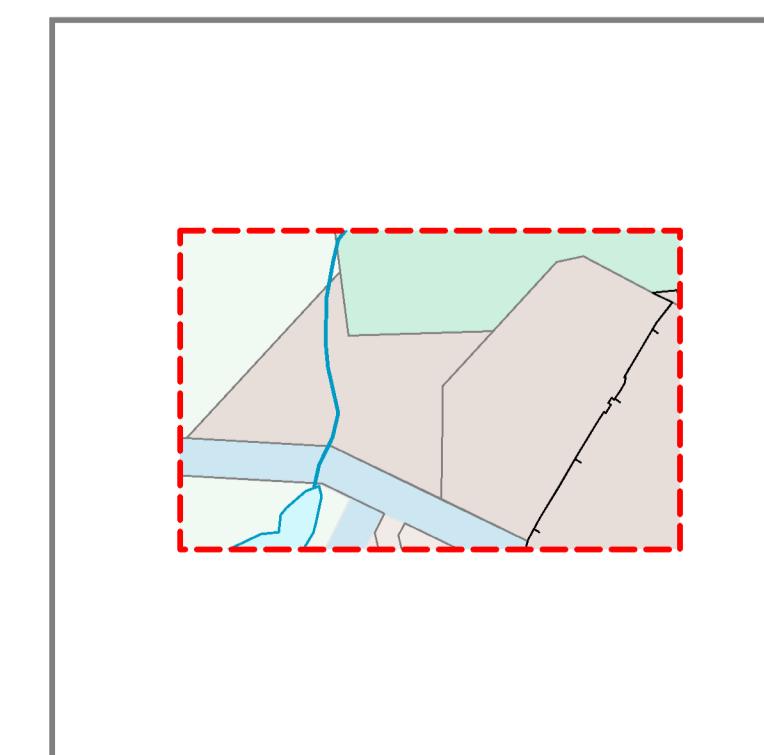
Фрагмент 19 (КН 33:22:011417:60).  
М 1:2000



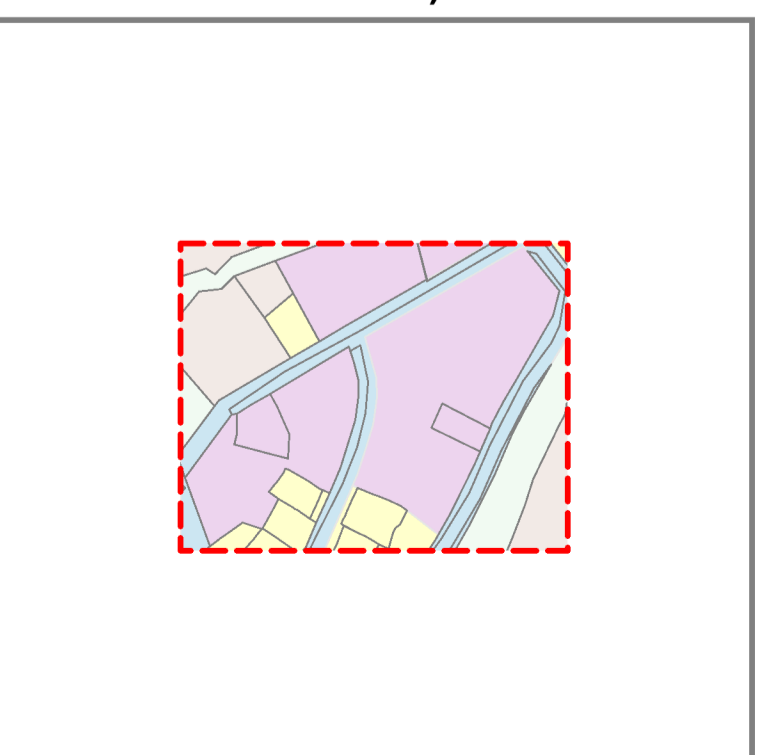
Фрагмент 5 (по ул.Полины  
Осипенко). М 1:2000



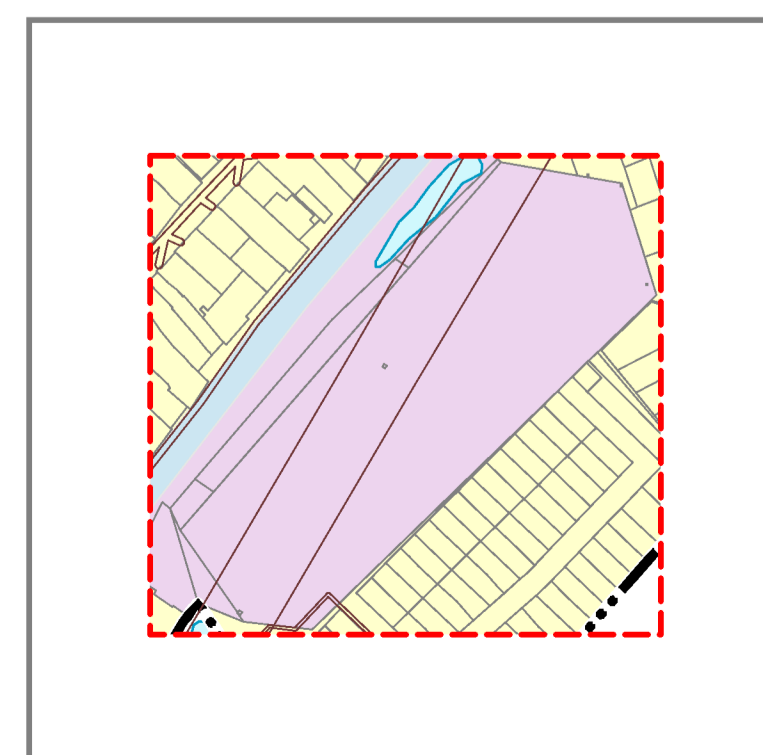
Фрагмент 6 (КН 33:22:000000:6822,  
33:22:000000:6823). М 1:5000



Фрагмент 7 (КН 33:22:024061:4,  
33:22:024061:10, 33:22:024062:4,  
33:22:024062:7). М 1:5000



Фрагмент 8 (КН 33:05:170701:11  
в п.Заклязьменский). М 1:5000



Условные обозначения:	
<b>Границы единиц административно-территориального деления Российской Федерации</b>	
	Граница городского округа
	Граница населенного пункта
	Граница рассматриваемой территории в части внесения изменений
<b>Зоны с особыми условиями использования территорий</b>	
	Зона санитарной охраны источников питьевого и хозяйственно-бытового водоснабжения (третий пояс)
	Охранная зона трубопроводов (газопроводов, нефтепроводов и нефтепродуктопроводов, аммиакопроводов)
	Охранная зона объектов электроэнергетики (объектов электросетевого хозяйства и объектов по производству электрической энергии)
	Охранная зона линий и сооружений связи
	Зона затопления и подтопления (затопления)
	Санитарно-защитная зона
	Охранная зона особо охраняемой природной территории
	Зона ограничений передающего радиотехнического объекта
	Зона минимальных расстояний до магистральных или промышленных трубопроводов